

Metingsplan

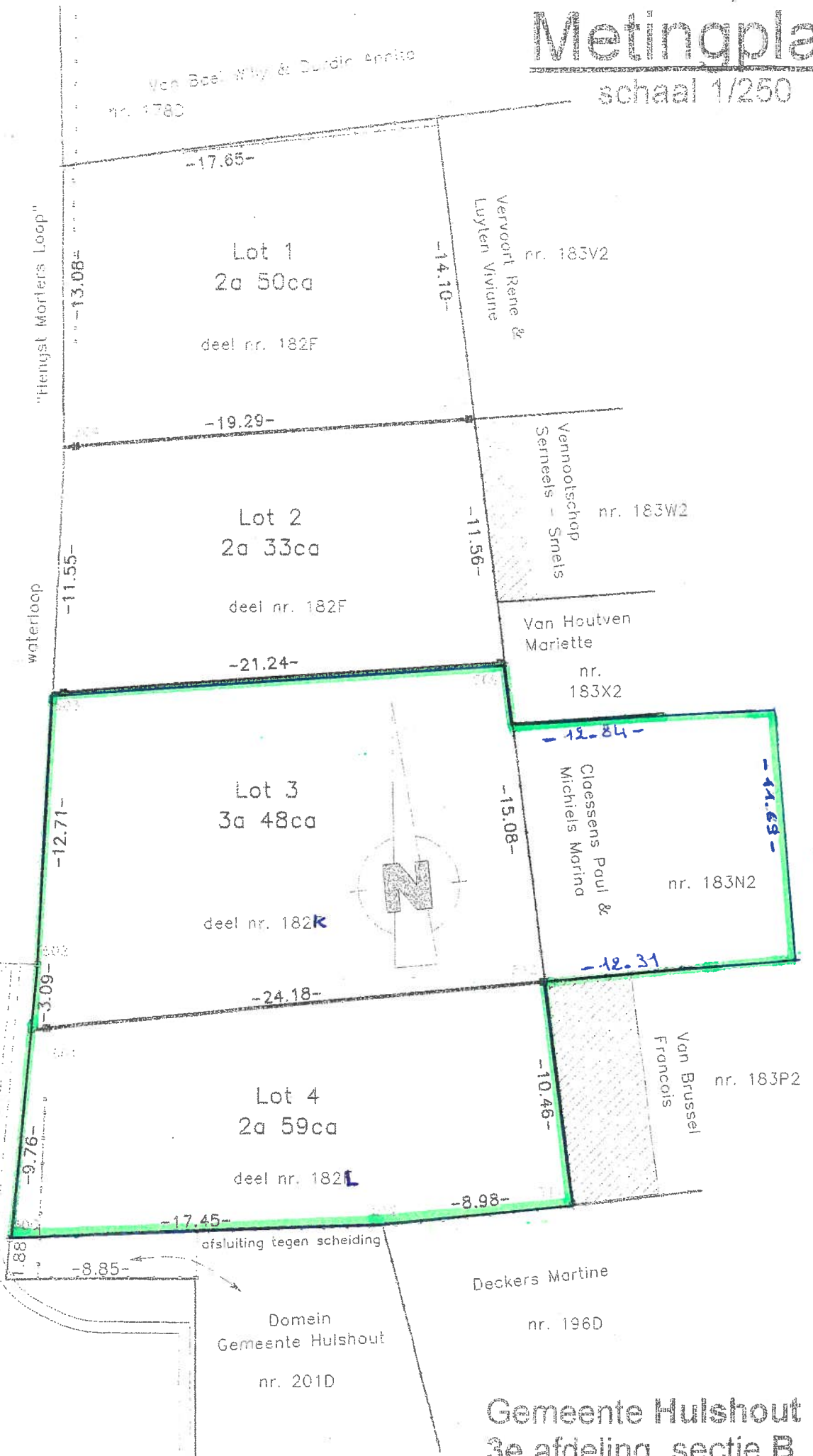
schaal 1/250

Van Bael Willy & Durdie Annita
nr. 178C

Broederstraat

"Hienst Morlers Loop"

waterloop



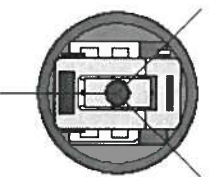
Gemeente Hulshout
3e afdeling, sectie B

OPMETINGSPLAN

Gemeente HULSHOUT (Houtvenne)

Kadastraal : sectie B (3^e afdeling) - nr. 183 N2

**Landmeetbureau
B.V./B.A LANDMETER
KOEN VAES**



Objectenlijst

Punten	X	Y
43	44.95	79.47
501	42.91	30.68
500	42.61	22.21
24	54.56	43.91
23	53.69	33.67
507	53.57	30.49
508	53.44	30.50
509	53.20	21.84
505	57.16	79.57
502	43.32	30.67
503	43.48	35.54
504	44.54	67.17
506	56.22	66.76

AARD/BESCHRIJVING/BEPALING DER PERCEELSGRENZEN

* omtrek 500/501/502/503/43/505/24/23/507/508/509 : werd bepaald op basis van het opmetingsplan opgemaakt door Landmeter G. Aerts te Herselt d.d. 14/03/1972.
* 504 - 506 : nieuwe grenslijn

Planreferentienummer : 13015/10122

Opgemaakt door de ondergetekende

Koen VAES

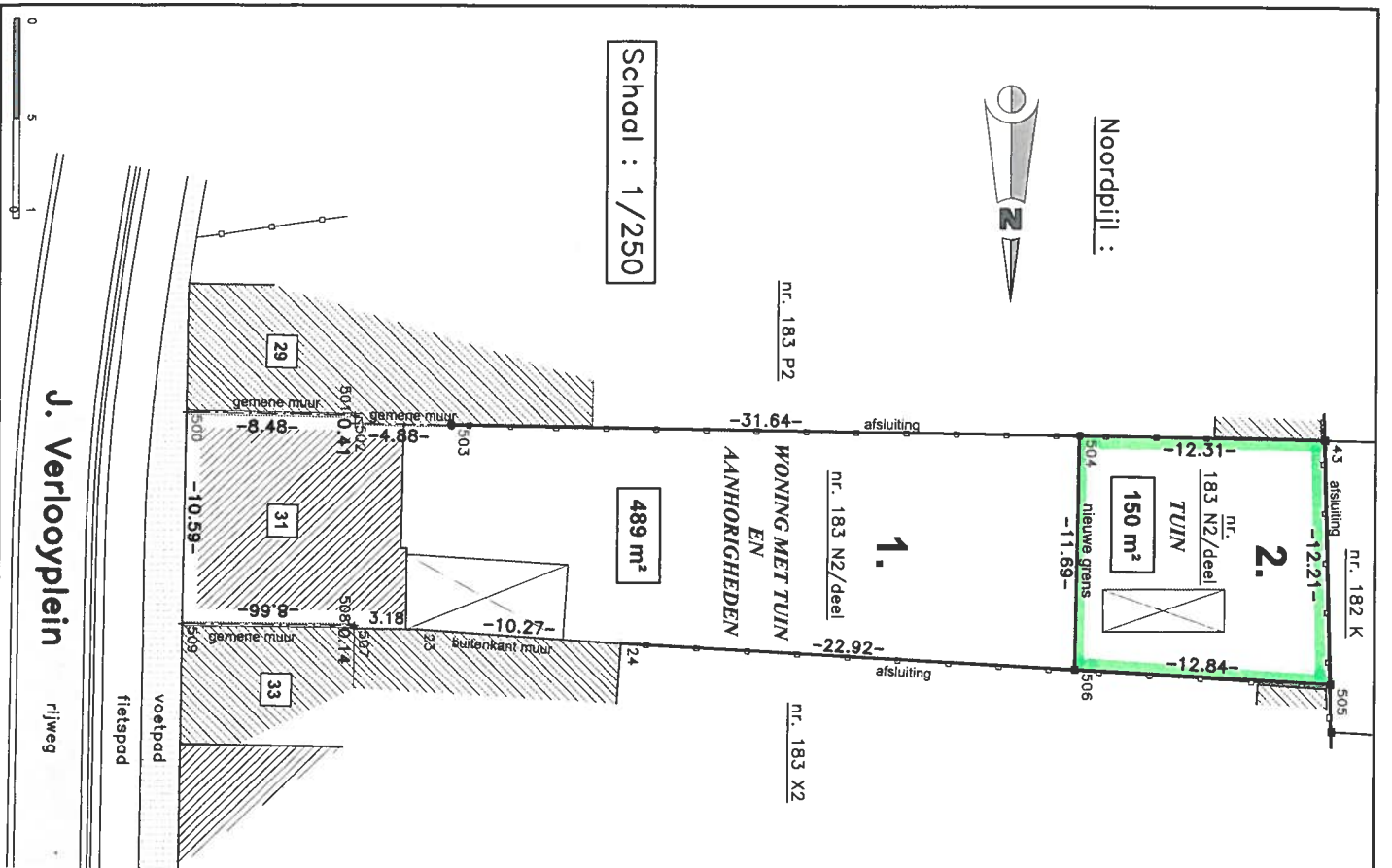
BEEDIGD LANDMETER - SCHATTER O.G.
Hollestraat 32 B
2220 Heist-op-den-Berg
Telfax 015/25.12.17
e-mail : koenvaes@skynet.be
de 07 augustus 2020

(handtekening Expert)

- LEGENDE -

- gebouwen in metselwerk
- bijgebouwen
- geplaatste piket of merknogel
- bestaande piket of merknogel
- geplaatste betonnen scheidingspool
- bestaande betonnen scheidingspool

Ingeschreven op het Tableau van de Federale Raden van Landmeters-Experten nummer : LAN 040836



Noordpijl :



Schaal : 1/250

